


TORVALLA SKOG (Östersund)


Längd: 3 km


Tidsåtgång:

◆◆◆◆ **Svårighetsgrad:** ◆ **RÖD**. För svårighetsgradsbeskrivning se sid 2.

 **Kollektivtrafik:** Flertalet busshållplatser finns i anslutning till slingan. Närmast är Hållplatserna Naturreservatet och Smällhögsvägen. Se [Länstrafiken www.ltr.se](http://lanstrafiken.ltr.se).

 **Sevärdheter/Att upptäcka**
Det finns en grillplats med bänkar nära Fjällmons funpark, där finns även ett utegym. Konst längs slingan: På ängen längs Smällhögsvägen står "Älgen och kärleksgudinnan". Längs GC-vägen nedanför Rotvägen står "Vädertempel". Vid Torvallaskolan finns ett utegym och vindskydd, bänk/bord och grillplats.

 **Terräng/Stig**
Slingan går på GC-bana, stig i skog och över äng, gamla fädbodvägar. Det är en spännande, fin och mysig skog med många stigar med möjlighet för en avstickare för den som önskar. Det finns inga bänkar i skogen men längs den asfalterade vägen finns det sittplatser att tillgå.

 **Transport & parkering**
Enklast att ta sig med lokaltrafiken (se ovan). Kommer du med bil är det möjligt att parkera längs Timmervägen alternativt vid Torvalla centrum.



TORVALLA SKOG (Östersund)

Längd: 3 km

Tidsåtgång:

Svårighetsgrad:



©Lantmäteriet Geodatasamverkan

● Start



Eldstad



Bänk/Rastplats



Sevärdhet



Busshållplats

Färgbeskrivning svårighetsgrad



Platt och jämn terräng. Möjlig att gå med bland annat Rollator, rullstol och barnvagn.



Mestadels platt men mer ojämn terräng. Ej möjlig att gå med bland annat rollator, rullstol och barnvagn.



Ojämn terräng och/eller branta backar.



Ojämn terräng med branta backar.

Nyfiken på att hitta fler promenadslinor?

Scanna qr-koden



www.regionjh.se/naturvistelseforhalsan